



গণপ্রজাতন্ত্রী বাংলাদেশ সরকার

সার্ভেয়ার জেনারেল অব বাংলাদেশ, বাংলাদেশ জরিপ অধিদপ্তর

এবং

সিনিয়র সচিব, প্রতিরক্ষা মন্ত্রণালয়-এর মধ্যে স্বাক্ষরিত

বার্ষিক কর্মসম্পাদন চুক্তি

জুলাই ১, ২০২৩ – জুন ৩০, ২০২৪



গণপ্রজাতন্ত্রী বাংলাদেশ সরকার

সার্ভেয়ার জেনারেল, বাংলাদেশ জরিপ অধিদপ্তর

এবং

সিনিয়র সচিব, প্রতিরক্ষা মন্ত্রণালয়-এর মধ্যে স্বাক্ষরিত

বার্ষিক কর্মসম্পাদন চুক্তি

জুলাই ১, ২০২৩ - জুন ৩০, ২০২৪

সূচিপত্র

দপ্তর/সংস্থার কর্মসম্পাদনের সার্বিক চিত্র	৩
প্রস্তাবনা	৪
সেকশন ১: দপ্তর/সংস্থার রূপকল্প (Vision), অভিলক্ষ্য (Mission), কর্মসম্পাদনের ক্ষেত্র এবং কার্যাবলি	৫
সেকশন ২: দপ্তর/সংস্থার বিভিন্ন কার্যক্রমের ফলাফল/প্রভাব (Outcome/Impact)	৬
সেকশন ৩: কর্মসম্পাদন পরিকল্পনা	৯
সংযোজনী ১: শব্দসংক্ষেপ (Acronyms)	১৫
সংযোজনী ২: কর্মসম্পাদন ব্যবস্থাপনা ও প্রমাণক	১৬
সংযোজনী ৩: অন্য অফিসের সঙ্গে সংশ্লিষ্ট কর্মসম্পাদন সূচকসমূহ	১৭
সংযোজনী ৪-৮: সংস্কার ও সুশাসনমূলক কার্যক্রমের বাস্তবায়ন সংক্রান্ত কর্মপরিকল্পনাসমূহ	১৮

দপ্তর/সংস্থার কর্মসম্পাদনের সার্বিক চিত্র
(Overview of the Performance of the Department/Organization)

সাম্প্রতিক অর্জন, চ্যালেঞ্জ এবং ভবিষ্যৎ পরিকল্পনা

সাম্প্রতিক বছরসমূহের (৩ বছর) প্রধান অর্জনসমূহ:

ডিজিটাল বাংলাদেশ বিনির্মাণে বিগত ০৩ বছরে বাংলাদেশ জরিপ অধিদপ্তরের প্রধান প্রধান অর্জন সমূহ নিম্নরূপঃ

- সমগ্র দেশের ১:২৫,০০০ স্কেলের ৯৮০ টি ডিজিটাল মানচিত্র (বেইজ ম্যাপ) ও ০৫ টি বিভাগীয় শহর (বরিশাল, চট্টগ্রাম,খুলনা, রাজশাহী ও সিলেট) এর ডিজিটাল মানচিত্র প্রণয়নের কাজ সম্পন্ন হয়েছে। এছাড়া প্রধান প্রধান নদী অববাহিকার ১:৫০,০০০ স্কেলের ৭৫ টি মানচিত্রের মাঠ জরিপ কাজ সম্পন্ন।
- ঢাকা, চট্টগ্রাম, মৌলভীবাজার, রংপুর, রাজশাহী ও খুলনায় ০৬ টি স্থায়ী জিএনএসএস স্টেশন স্থাপন করা হয়েছে।
- ভারত মহাসাগরীয় এলাকায় সুনামী সতর্কীকরণ কার্যক্রমের আওতায় Intergovernmental Oceanographic Commission এর অধীন University of Hawaii Sea Level Centre এ টাইডাল উপাত্ত প্রেরণ পূর্বক সহযোগিতা প্রদান করা হচ্ছে।
- বিগত ০৩ বছরে ২১২ টি বেঞ্চমার্কের সমুদ্র সমতল হতে উচ্চতা নির্ণয় এবং ২৩৬৮ কিঃমিঃ সেকেন্ডারী লেভেলিং সার্ভে সম্পন্ন হয়েছে। সারা দেশে ১১১২ টি সেকেন্ড অর্ডার জিওডেটিক হরাইজেন্টাল কন্ট্রোল পয়েন্ট এবং ১৪৯০ টি সেকেন্ড অর্ডার ভার্টিক্যাল কন্ট্রোল পয়েন্ট স্থাপন করা হয়েছে।
- বাংলাদেশ-ভারত (মিজোরাম) আন্তর্জাতিক সীমানায় ৪৪ টি পিলার নির্মাণ করা হয়েছে।
- ঢাকা শহর ও পার্শ্ববর্তী এলাকায় ৩৬১ বর্গকিলোমিটার এলাকার আকাশ আলোকচিত্র ধারণ করা হয়েছে।
- ঢাকা শহর ও পার্শ্ববর্তী এলাকায় আকাশ আলোকচিত্র ধারণের পর ১৩৩টি অর্থফটো তৈরী করা হয়েছে।
- ঢাকা শহর ও পার্শ্ববর্তী এলাকায় ১৬৭.৩৬ বর্গকিলোমিটার এলাকার ডিজিটাল এলিভেশন মডেল (DEM) প্রস্তুত করা হয়েছে।

সমস্যা এবং চ্যালেঞ্জসমূহ:

- ক) কাজের ধরন ও কাজ বৃদ্ধির বিপরীতে যোগ্য ও দক্ষ জনবলের অভাব।
- খ) বর্তমান সাংগঠনিক কাঠামোতে উন্নত প্রযুক্তি জ্ঞান সম্পন্ন জনবলের অভাব।
- গ) মহামান্য আদালতের রায়ে নিয়োগবিধি অকার্যকর থাকায় শূন্যপদ পূরণ করা সম্ভব হচ্ছে না।

ভবিষ্যৎ পরিকল্পনা:

- ক) আকাশ আলোকচিত্র ধারণের মাধ্যমে ঢাকা শহর ও পার্শ্ববর্তী এলাকার বৃহৎ স্কেলে টপোগ্রাফিক্যাল মানচিত্র প্রণয়ন।
- খ) জাতীয় ভূ-স্থানিক ডাটা অবকাঠামো (NSDI) স্থাপন।
- গ) GNSS CORS এর নেটওয়ার্ক পরিধি সম্প্রসারণ এবং টাইডাল স্টেশন আধুনিকীকরণ।
- ঘ) উপজেলা সমূহের ডিজিটাল মানচিত্র প্রণয়ন।
- ঙ) উন্নত প্রযুক্তিক জ্ঞানসম্পন্ন দক্ষ জনবল সমৃদ্ধ নতুন সাংগঠনিক কাঠামো প্রস্তুতকরন।

২০২৩-২৪ অর্থবছরের সম্ভাব্য প্রধান অর্জনসমূহ:

- ঢাকা শহর ও পার্শ্ববর্তী এলাকায় আকাশ আলোকচিত্র ধারণের মাধ্যমে টপোগ্রাফিক্যাল মানচিত্র (3D মানচিত্র) প্রস্তুত।
- দেশের ৭৩টি স্থানে ৭৩টি স্থায়ী জিএনএসএস করস স্টেশন স্থাপন।
- চট্টগ্রামের রাজাদিয়ায় অবস্থিত টাইডাল স্টেশন আধুনিকীকরণ।
- ৭৫০ কি.মি. লেভেলিং সার্ভে কাজ সম্পন্ন করে ৭০ টি BM পিলারের পুন:উচ্চতা নির্ণয়।
- সশস্ত্র বাহিনী, বিভিন্ন প্রতিষ্ঠান ও ব্যক্তির চাহিদা মোতাবেক ১০০% মানচিত্র নির্ধারিত মূল্যে সরবরাহ।

প্রস্তাবনা (Preamble)

মন্ত্রণালয়/বিভাগসমূহ এবং আওতাধীন দপ্তর/সংস্থাসমূহের প্রাতিষ্ঠানিক দক্ষতা বৃদ্ধি, স্বচ্ছতা ও জবাবদিহি জোরদার করা, সুশাসন সংহতকরণ এবং সম্পদের যথাযথ ব্যবহার নিশ্চিতকরণের মাধ্যমে রূপকল্প ২০৪১ এর যথাযথ বাস্তবায়নের লক্ষ্যে-

সার্ভেয়ার জেনারেল, বাংলাদেশ জরিপ অধিদপ্তর

এবং

সিনিয়র সচিব, প্রতিরক্ষা মন্ত্রণালয়-এর মধ্যে ২০২৩ সালের মাসের তারিখে
এই বার্ষিক কর্মসম্পাদন চুক্তি স্বাক্ষরিত হল।

এই চুক্তিতে স্বাক্ষরকারী উভয়পক্ষ নিম্নলিখিত বিষয়সমূহে সম্মত হলেন:



সেকশন ১

দপ্তর/সংস্থার রূপকল্প (Vision), অভিলক্ষ্য (Mission), কর্মসম্পাদনের ক্ষেত্র এবং কার্যাবলি

১.১ রূপকল্প (Vision)

টপোগ্রাফিক মানচিত্র ও জিওস্প্যাশিয়াল উপাত্ত প্রস্তুত ও সরবরাহ কার্যক্রমকে যুগোপযোগী ও গতিশীলকরণ।

১.২ অভিলক্ষ্য (Mission)

প্রযুক্তিগত উন্নয়ন ও দক্ষ জনবল গঠনের মাধ্যমে স্বল্পতম সময়ে দেশের অবকাঠামোগত উন্নয়ন-পরিকল্পনা প্রণয়ন ও বাস্তবায়নে গতিশীলতা আনয়নের লক্ষ্যে টপোগ্রাফিক মানচিত্র ও এতদসংক্রান্ত জিওস্প্যাশিয়াল উপাত্ত সরবরাহ নিশ্চিতকরণ।

১.৩ কর্মসম্পাদনের ক্ষেত্র

১.৩.১ দপ্তর/সংস্থার কর্মসম্পাদনের ক্ষেত্র

১. হালনাগাদ তথ্য উপাত্ত সম্বলিত ডিজিটাল মানচিত্র প্রণয়ন
২. বাংলাদেশের ৪৯৫ টি উপজেলার ডিজিটাল মানচিত্র প্রণয়ন
৩. GNSS-CORS এর নেট ওয়ার্ক পরিধি সম্প্রসারণ ও টাইডাল স্টেশন আধুনিকীকরণ
৪. সমুদ্র সমতল হতে লেভেলিং কাজ সম্পন্ন পূর্বক Bench Mark পিলারের উচ্চতা এবং জিপিএস পিলার স্থাপনের মাধ্যমে স্থানাংক নির্ণয়

১.৩.২ সুশাসন ও সংস্কারমূলক কর্মসম্পাদনের ক্ষেত্র

১. সুশাসন ও সংস্কারমূলক কার্যক্রমের বাস্তবায়ন জোরদারকরণ

১.৪ কার্যাবলি (Functions)

১. ট্রিগোনোমেট্রিক্যাল এবং জিওডেটিক কন্ট্রোল পয়েন্ট সার্ভে করা।
২. টপোগ্রাফিক্যাল সার্ভে মাধ্যমে মাঠ জরিপ এবং বিভিন্ন ধরনের ও বিভিন্ন স্কেলের ম্যাপ প্রস্তুত করা।
৩. ২৭টি শীটের মাধ্যমে সমগ্র বাংলাদেশের জন্য ১:২৫০,০০০ সিরিজের ম্যাপ প্রস্তুত করা।
৪. ১/এম এবং ১:৫০০,০০০ সিরিজ এর ম্যাপ প্রস্তুত করা।
৫. দেশের চারপাশের ৩০০,০০০ বর্গ মাইল বহিঃসীমাত্র এলাকার ১:৫০,০০০ ও ১:২৫০,০০০ স্কেলের ম্যাপ প্রস্তুত (ট্রান্সফন্টায়ার ম্যাপিং) ও রক্ষণাবেক্ষণ।
৬. বাংলাদেশের ক্যান্টনমেন্ট সমূহের অরিজিন্যাল সার্ভে, ম্যাপ প্রস্তুত ও রক্ষণাবেক্ষণ।
৭. দেশের পার্বত্য এলাকায় বাউন্ডারী ডিমার্কেশন করা।
৮. জিওগ্রাফিক্যাল/পলিটিক্যাল ম্যাপ প্রস্তুত করা।
৯. লার্জ স্কেল কন্ট্রোল সার্ভে করা।
১০. বিভিন্ন সরকারী প্রতিষ্ঠান যেমন জিওলজিক্যাল সার্ভে, সয়েল সার্ভে ইত্যাদি চাহিদা মোতাবেক ভিন্ন ধরনের ম্যাপ প্রস্তুত, মুদ্রণ ও সরবরাহ করণ।
১১. জরুরি অবস্থায় বিশেষ করে যুদ্ধের সময় সেনাবাহিনীর সাথে যুক্ত হয়ে দেশের প্রতিরক্ষায় অপারেশনাল এ্যাসিসট্যান্স প্রদান করা।
১২. সমগ্র বাংলাদেশের আকাশ আলোকচিত্র সমূহ পরিষ্কটন, উন্নয়ন, মুদ্রণ, সরবরাহ, নিয়ন্ত্রণ করা এবং সকল এরিয়াল ফটোগ্রাফির নেগেটিভ সমূহের সংরক্ষণ করা।

বিভিন্ন কার্যক্রমের ফলাফল/প্রভাব (Outcome/Impact)

ফলাফল/প্রভাব	কর্মসম্পাদন সূচকসমূহ	একক	প্রকৃত অর্জন ২০১১-১২	প্রকৃত অর্জন* ২০১২-১৩	লক্ষ্যমাত্রা ২০১৩-১৪	প্রক্ষেপণ		নির্ধারিত লক্ষ্যমাত্রা অর্জনের ক্ষেত্রে যৌথভাবে দায়িত্বপ্রাপ্ত মন্ত্রণালয়/বিভাগ/সংস্থাসমূহের নাম	উপাত্তসূত্র
						২০১৪-১৫	২০১৫-১৬		
ক) বাংলাদেশ জরিপ অধিদপ্তর কর্তৃক প্রণীত হালনাগাদ তথ্য উপাত্ত সহজলভ্য ডিজিটাল মানচিত্রসমূহ দেশের প্রতিরক্ষার কাজে নিয়োজিত বাহিনীসমূহকে সরবরাহ করা হয় এবং তা দেশের সার্বভৌমত্ব রক্ষা ও প্রতিরক্ষার কাজে ব্যবহৃত হয়। খ) এছাড়া দেশের অর্থসামাজিক উন্নয়নেও হালনাগাদকৃত ডিজিটাল মানচিত্র গুরুত্বপূর্ণ ভূমিকা রাখছে।	হালনাগাদ টপোগ্রাফিক্যাল মানচিত্র প্রস্তুত	সংখ্যা	২০৯	২১৫	২৩০	২৪০	২৫০	প্রযোজ্য নয়	বাংলাদেশ জরিপ অধিদপ্তরের অনুমোদিত সাংগঠনিক কাঠামো অনুযায়ী সরকার কর্তৃক অর্পিত দায়িত্ব (চীফ মার্শাল'ল এডমিনিষ্ট্রেটিভ সেক্রেটারিয়েট এর পত্র নং ৭০০২/১/সিভ-১, তারিখ ০৮-১২-১৯৮২)
ক) সমুদ্র সমতল হতে লেভেলিং কাজ সম্পন্ন পূর্বক পিলারের (Bench Mark) উচ্চতা নির্ণয় করা হচ্ছে। উক্ত গড় সমুদ্রতল উচ্চতা দেশের আর্থ-সামাজিক উন্নয়নের কাজে নিয়োজিত সংস্থা সমূহকে সরবরাহ করার মাধ্যমে দেশের উন্নয়ন কাজে অত্র অধিদপ্তর গুরুত্বপূর্ণ ভূমিকা পালন করছে। খ) GPS পিলার স্থাপনের মাধ্যমে ভূ-পৃষ্ঠের স্থানাংক (অক্ষাংশ, দ্রাঘিমাংশ এবং Ellipsoid) উচ্চতা নির্ণয় সম্ভব হচ্ছে।	ক) লেভেলিং কাজ সম্পন্নকৃত খ) Bench Mark পিলারের উচ্চতা নির্ণয় সম্পন্নকৃত গ) GPS পিলার স্থাপনকৃত ঘ) স্থানাংক নির্ণয় সম্পন্নকৃত	কিঃমিঃ, সংখ্যা, সংখ্যা, সংখ্যা	১৫৬০, ১৬৭, ১৮, ০০	১৫০৮, ১২৬, ০০, ১৭	৭৫০, ৭০, ২৩, ১০	২০০০, ১৮৫, ২৬, ২৩	২২০০, ১৯৫, ২৯, ২৬	প্রযোজ্য নয়	বাংলাদেশ জরিপ অধিদপ্তরের অনুমোদিত সাংগঠনিক কাঠামো অনুযায়ী সরকার কর্তৃক অর্পিত দায়িত্ব (চীফ মার্শাল'ল এডমিনিষ্ট্রেটিভ সেক্রেটারিয়েট এর পত্র নং ৭০০২/১/সিভ-১, তারিখ ০৮-১২-১৯৮২)

ফলাফল/প্রভাব	কর্মসম্পাদন সূচকসমূহ	একক	প্রকৃত অর্জন ২০২১-২২	প্রকৃত অর্জন* ২০২২-২৩	লক্ষ্যমাত্রা ২০২৩-২৪	প্রক্ষেপণ		নির্ধারিত লক্ষ্যমাত্রা অর্জনের ক্ষেত্রে যৌথভাবে দায়িত্বপ্রাপ্ত মন্ত্রণালয়/বিভাগ/ সংস্থাসমূহের নাম	উপাত্তসূত্র
						২০২৪-২০২৫	২০২৫-২০২৬		
ক) বাংলাদেশের ৪৯৫ টি উপজেলার ডিজিটাল মানচিত্র প্রণয়নের ফলে অষ্টম পঞ্চবার্ষিকী পরিকল্পনা ও টেকসই উন্নয়ন অর্জিত ২০৩০ এর অর্জিত ০৯ এর লক্ষ্য অর্জন সহজতর হবে। খ) জিও ইনফরমেশন তথ্য সমৃদ্ধ জিআইএস ডাটাবেইজ ব্যবহার করে উন্নয়ন পরিকল্পনাকে ত্বরান্বিত করা সম্ভব হবে। গ) জিও ইনফরমেশন তথ্য সমৃদ্ধ জিআইএস ডাটাবেইজ ব্যবহার করে ডিজিটাল মানচিত্র প্রণয়নের ফলে গ্রাম ও নগরের অবকাঠামো উন্নয়ন, পরিকল্পিত আবাস নির্মাণ, জলাবদ্ধতা দূরীকরণ, বর্জ্য ব্যবস্থাপনা সংক্রান্ত সমস্যা সমাধান ইত্যাদি কার্যক্রম গ্রহণ সহজতর হবে।	প্রযুক্তিকৃত ডিজিটাল মানচিত্র এবং জিও ডাটাবেইজ	সংখ্যা	০০	১০০	১৫০	২৪৫	প্রযোজ্য নয়	"বাংলাদেশের ৪৯৫ টি উপজেলার ডিজিটাল মানচিত্র প্রণয়ন" শীর্ষক প্রকল্পের ডিপিপি (প্রতিরক্ষা মন্ত্রণালয়ের প্রশাসনিক আদেশ নং ২৩.০০.০০০০.২২০.১৪.০৪৭.২০২২.১৫৫, তারিখ ১৬ মে ২০২২।	



পৃষ্ঠা: ৭


ফলাফল/প্রভাব	কর্মসম্পাদন সূচকসমূহ	একক	প্রকৃত অর্জন ২০২১-২২	প্রকৃত অর্জন* ২০২২-২৩	শস্যমাত্রা ২০২৩-২৪	প্রক্ষেপণ		নির্ধারিত শস্যমাত্রা অর্জনের ক্ষেত্রে যৌথভাবে দায়িত্বপ্রাপ্ত মন্ত্রণালয়/বিভাগ/ সংস্থাসমূহের নাম	উপাত্তসূত্র
						২০২৪-২০২৫	২০২৫-২০২৬		
ক) GNSS-CORS এর নেটওয়ার্ক পরিমি সম্প্রসারণ এবং টাইডাল স্টেশন আধুনিকীকরণের ফলে এসভিজি ২০৩০ এর অভীষ্ট ০৯, অভীষ্ট ১৩.১ ও অভীষ্ট ১৭ এর শস্যমাত্রা অর্জন সহজতর হবে। খ) GNSS- CORS এর নেটওয়ার্ক পরিমি সম্প্রসারণ এর মাধ্যমে সমগ্র দেশ কে RTK GNSS নেটওয়ার্কের আওতায় আনা সম্ভব হবে। এর ফলে ব্যবহারকারীগণকে ভূমিকম্পের কারণে সৃষ্ট ভূমির অবস্থানগত পরিবর্তনের ভূ-স্থানিক ভাটা সরবরাহ করা সম্ভব হবে। গ) বিদ্যমান টাইডাল স্টেশন টি আধুনিকীকরণের মাধ্যমে সমুদ্র পৃষ্ঠের রিয়েল টাইম ভাটা পর্যবেক্ষণের ফলে সমুদ্র পৃষ্ঠের জলবায়ু পরিবর্তনের প্রভাব নির্ণয় এবং জলবায়ু পরিবর্তনের ফলে সমুদ্র পৃষ্ঠের পরিবর্তনশীল উচ্চতা নির্ণয় সম্ভবপর হবে।	স্থাপিত GNSS- CORS এবং আধুনিক টাইডাল স্টেশন (আধুনিকীকরণ সাপেক্ষে)	সংখ্যা, সংখ্যা	০০	০০, ০০	৭৩, ১	প্রকল্প সমাপ্ত	প্রকল্প সমাপ্ত	"GNSS-CORS এর নেটওয়ার্ক পরিমি সম্প্রসারণ এবং টাইডাল স্টেশন আধুনিকীকরণ" বীর্ষক প্রকল্পের আর ডিপ্লিপি (প্রতিমক্ষা মন্ত্রণালয়ের প্রশাসনিক আদেশ নং ২৩.০০.০০০০.২২০.১৪.০৫০.২০২১.৩১৮, তারিখ ০৮ জুন ২০২১।)	

*সাময়িক (provisional) তথ্য

সেকশন ৩
কর্মসম্পাদন পরিকল্পনা



স্বাক্ষর: মহিলাসময়: মঙ্গলবার, জুন ২০, ২০২৩ ১০.০৫



পৃষ্ঠা: ৯

মুদ্রণ তারিখ: মঙ্গলবার, জুন ২০, ২০২৩

কর্মসম্পাদনের ক্ষেত্র	কর্মসম্পাদনের ক্ষেত্রের মান	কার্যক্রম	কর্মসম্পাদন সূচক	গণনা পদ্ধতি	একক	কর্মসম্পাদন সূচকের মান	প্রকৃত অর্জন ২০২১-২২	প্রকৃত অর্জন* ২০২২-২৩	লক্ষ্যমাত্রা/নির্ধারিত ২০২৩-২৪					প্রক্ষেপণ ২০২৪-২০২৫	প্রক্ষেপণ ২০২৫-২০২৬
									জসামারণ %	অতি উত্তম %	উত্তম %	চপতি মান %	চপতি মানের নিম্নে %		
এপিএ স্বাক্ষরকারী অফিসের কর্মসম্পাদনের ক্ষেত্র	২৫	[১.১] ১:২৫,০০০/ ১:২৫০০ স্কেলের ২৩০ টি মানচিত্র প্রণয়নের জন্য জরিপ কাজ সম্পন্নকৃত	[১.১.১] জরিপ কাজ সম্পন্ন	সমষ্টি	সংখ্যা	১০	২০৯	২২৫	২৩০	২২৫	২৩০	২৪০	২৪০	২৫০	
		[১.২] ২০২২-২৩ অর্থ বছরে ২য় সংস্করণের জন্য জরিপ কাজ সম্পন্নকৃত ১:২৫,০০০ স্কেলের ২২৫ টি মানচিত্রের ডিজিটাইজেশন করার কাজ সম্পন্নকৃত।	[১.২.১] ডিজিটাইজেশন সম্পন্ন	সমষ্টি	সংখ্যা	৭	২০২	২২৫	২৩৫	২৩৫	২৩৫	২৩৫	২৩৫	২৪০	২৪০
[১] হালনাগাদ তথ্য উপাত্ত সহনিত ডিজিটাল মানচিত্র প্রণয়ন	২০	[১.৩] ২০২২-২৩ অর্থ বছরে ২য় সংস্করণের জন্য জরিপ কাজ সম্পন্নকৃত ১:২৫,০০০ স্কেলের ২২৫ টি মানচিত্রের ডিজিটাইজেশন করার কাজ সম্পন্ন করার পর দেশের প্রতিরক্ষার কাজে নিয়োজিত বহিনী সমূহের সাহিদার শ্রেণিতে মানচিত্র সরবরাহ করা।	[১.৩.১] মানচিত্র সরবরাহ	সমষ্টি	%	৭	১০০	১০০	১০০	১০০	১০০	১০০	১০০	১০০	
[২] বাংলাদেশের ৪৯৫ টি উপজেলার ডিজিটাল মানচিত্র প্রণয়ন	২০	[২.১] দেশের ১৫০ টি উপজেলার ডিজিটাল মানচিত্র প্রণয়নের জন্য জরিপ কাজ সম্পন্নকৃত	[২.১.১] জরিপ কাজ সম্পন্ন	সমষ্টি	সংখ্যা	১০	০০	১০০	১৫০	১৩০	১২০	১১০	১১০	০	



পৃষ্ঠা: ১০

কর্তৃপক্ষ: রাষ্ট্রপতির সচিব, মন্ত্রণালয়, জুন ২০, ২০২৩ ১০.০৫

মুদ্রণ তারিখ: মন্ত্রণালয়, জুন ২০, ২০২৩

কর্মসম্পাদনের ক্ষেত্র	কর্মসম্পাদনের ক্ষেত্রের মান	কার্যক্রম	কর্মসম্পাদন সূচক	গণনা পদ্ধতি	একক	কর্মসম্পাদন সূচকের মান	প্রকৃত অর্জন ২০২১-২২	প্রকৃত অর্জন* ২০২২-২৩	লক্ষ্যমাত্রা/নির্ণায়ক ২০২৩-২৪					প্রক্ষেপণ ২০২৪-২০২৫	প্রক্ষেপণ ২০২৫-২০২৬
									অসাধারণ ১০০%	অতি উত্তম ৯০%	উত্তম ৮০%	চলতি মান ৭০%	চলতি মানের নিম্নে ৬০%		
[৩] GNSS- CORS এর নেট ওয়ার্ক পরিষি সম্প্রসারণ ও টাইডাল স্টেশন আধুনিকীকরণ	১৫	[২.২] দেশের ১৫০ টি উপজেলার ডিজিটাল মানচিত্র প্রণয়নের জন্য জিও ডাটা বেইজ প্রস্তুতকৃত	[২.২.১] প্রস্তুতকৃত জিও ডাটা বেইজ	সমষ্টি	সংখ্যা	১০	০০	১০০	১৫০	১৪০	১৩০	১২০	১১০	২৪৫	০
		[৩.১] সারাদেশে ৭৩ টি স্থান নির্বাচন পূর্বক GNSS- CORS স্টেশন স্থাপনকৃত	[৩.১.১] স্থাপনকৃত স্টেশন	সমষ্টি	সংখ্যা	৭	০০	২৫	৭৪	৫৪	৪২	৩৯	৩৬	০০	০০
		[৩.২] সারাদেশে স্থাপিত ৭৩ টি GNSS-CORS স্টেশনের সাথে অধিদপ্তরের সার্ভারের সংযোগ স্থাপনকৃত	[৩.২.১] স্থাপিত সংযোগ	সমষ্টি	সংখ্যা	৩	০০	২৫	৭৪	৫৪	৪২	৩৯	৩৬	০০	০০
		[৩.৩] চট্টগ্রাম রাজ্যাদিয়াহ টাইডাল স্টেশন আধুনিকীকরণ (স্বয়ংক্রিয়ভাবে তথ্য সংগ্রহ এবং প্রধান সার্ভারে তথ্য প্রেরণ ও সংরক্ষণ)	[৩.৩.১] টাইডাল স্টেশন আধুনিকীকরণ	সমষ্টি	%	৪	০০	০০	১০০	৯০	৮০	৭০	৬০	০০	০০

এপিএ স্বাক্ষরকারী অফিসের কর্মসম্পাদনের ক্ষেত্র



কর্মসম্পাদনের ক্ষেত্র	কর্মসম্পাদনের ক্ষেত্রের মান	কার্যক্রম	কর্মসম্পাদন সূচক	গণনা পদ্ধতি	একক	কর্মসম্পাদন সূচকের মান	প্রকৃত অর্জন ২০২১-২২	প্রকৃত অর্জন* ২০২২-২৩	লক্ষ্যমাত্রা/নির্ণায়ক ২০২৩-২৪				প্রক্ষেপণ ২০২৪-২০২৫	প্রক্ষেপণ ২০২৫-২০২৬	
									অসাধারণ উত্তম	অতি উত্তম	উত্তম মান	চলতি মানের নিম্নে			
									১০০%	৯০%	৮০%	৭০%	৬০%		
এপিএ স্বাক্ষরকারী অফিসের কর্মসম্পাদনের ক্ষেত্র															
[৪] সমূহ সমতল হতে লেভেলিং কাজ সম্পন্ন পূর্বক Bench Mark পিলারের উচ্চতা এবং জিপিএস পিলার স্থাপনের মাধ্যমে স্থানাংক নির্ণয়		[৪.১] ৭৫০ কিঃমিঃ লেভেলিং সার্ভে কাজ সম্পন্নকৃত	[৪.১.১] লেভেলিং কাজ সম্পন্ন	সমষ্টি	কিমিঃ	২	১৫৬০	১৫০৮	৭৫০	৭৩০	৭১০	৬৯০	৬৭০	২০০০	২২০০
		[৪.২] ৭০ টি Bench Mark পিলারে পুনঃউচ্চতা নির্ণয়কৃত	[৪.২.১] Bench Mark পিলারের উচ্চতা নির্ণয়	সমষ্টি	সংখ্যা	৩	১৬০	১২৬	৭০	৬৫	৬০	৫৫	৫০	১৮৫	১৯৫
		[৪.৩] ২৩ টি GPS পিলার স্থাপনকৃত	[৪.৩.১] GPS পিলার স্থাপন	সমষ্টি	সংখ্যা	২	১৮	০০	২৩	২২	১৮	১৮	১৪	৩৫	৪০
		[৪.৪] স্থাপিত GPS পিলারের মধ্যে ১০ টি পিলারের উপর স্থানাংক নির্ণয়কৃত	[৪.৪.১] স্থাপিত GPS পিলারের উপর নির্ণিত স্থানাংক	সমষ্টি	সংখ্যা	৩	০০	১৭	১০	০৯	০৮	০৭	০৬	৩০	৩৫


কর্মসম্পাদনের ক্ষেত্র	কর্মসম্পাদনের ক্ষেত্রের মান	কার্যক্রম	কর্মসম্পাদন সূচক	গণনা পদ্ধতি	একক	কর্মসম্পাদন সূচকের মান	প্রকৃত অর্জন ২০২১-২২	প্রকৃত অর্জন* ২০২২-২৩	লক্ষ্যমাত্রা/নির্ধারিত ২০২৩-২৪					প্রক্ষেপণ ২০২৪-২০২৫	প্রক্ষেপণ ২০২৫-২০২৬
									অসাধারণ ১০০%	অতি উত্তম ৯০%	উত্তম ৮০%	চলতি মান ৭০%	চলতি মানের নিম্নে ৬০%		
[২] সুশাসন ও সংস্কারমূলক কার্যক্রমের বাস্তবায়ন জোরদারকরণ	৩০	[১.১] সুশাসন কর্মপরিকল্পনা বাস্তবায়ন	[১.১.১] সুশাসন কর্মপরিকল্পনা বাস্তবায়িত	ক্রমপূর্ণিত	প্রাপ্ত নম্বর	১০	০৪	৫.৩					১০	১০	
		[১.২] ই-গভর্ন্যান্স/ উদ্ভাবন কর্মপরিকল্পনা বাস্তবায়ন	[১.২.১] ই- গভর্ন্যান্স/ উদ্ভাবন কর্মপরিকল্পনা বাস্তবায়িত	ক্রমপূর্ণিত	প্রাপ্ত নম্বর	১০	০৩	৬.৭৫						১০	১০
		[১.৩] অভিযোগ প্রতিপাদন কর্মপরিকল্পনা বাস্তবায়ন	[১.৩.১] অভিযোগ প্রতিকার কর্মপরিকল্পনা বাস্তবায়িত	ক্রমপূর্ণিত	প্রাপ্ত নম্বর	৪	০০	১.৯২						৪	৪
		[১.৪] সেবা প্রদান প্রতিশ্রুতি কর্মপরিকল্পনা বাস্তবায়ন	[১.৪.১] সেবা প্রদান প্রতিশ্রুতি কর্মপরিকল্পনা বাস্তবায়িত	ক্রমপূর্ণিত	প্রাপ্ত নম্বর	৩	০০	০০						৩	৩
		[১.৫] তথ্য অধিকার কর্মপরিকল্পনা বাস্তবায়ন	[১.৫.১] তথ্য অধিকার কর্মপরিকল্পনা বাস্তবায়িত	ক্রমপূর্ণিত	প্রাপ্ত নম্বর	৩	০০	২.২৫						৩	৩

*সাময়িক (provisional) তথ্য

অমি, সার্ভেয়ার জেনারেল, বাংলাদেশ জরিপ অধিদপ্তর, সিনিয়র সচিব, প্রতিরক্ষা মন্ত্রণালয়-এর নিকট অঙ্গীকার
করছি যে এই চুক্তিতে বর্ণিত লক্ষ্যমাত্রা অর্জনে সচেষ্ট থাকব।

অমি, সিনিয়র সচিব, প্রতিরক্ষা মন্ত্রণালয় হিসাবে সার্ভেয়ার জেনারেল, বাংলাদেশ জরিপ অধিদপ্তর-এর নিকট
অঙ্গীকার করছি যে এই চুক্তিতে বর্ণিত লক্ষ্যমাত্রা অর্জনে প্রয়োজনীয় সহযোগিতা প্রদান করব।


স্বাক্ষরিত:



সার্ভেয়ার জেনারেল
বাংলাদেশ জরিপ অধিদপ্তর

২৫.০৬.২০২৩

তারিখ



সিনিয়র সচিব
প্রতিরক্ষা মন্ত্রণালয়

২৫.০৬.২০২৩

তারিখ



সংযোজনী-১

ক্রমিক নম্বর	শব্দসংক্ষেপ (Acronyms)	বিবরণ
১	1/M	One Million
২	BAF	Bangladesh Air Force
৩	BM	Bench Mark
৪	GEO Database	Geographical Database
৫	GIS	Geographic Information System
৬	GNSS	Global Navigation Satellite System
৭	GNSS-CORS	Global Navigation Satellite System- Continuously Operating Reference Station
৮	GPS	Global Positioning System
৯	MSL	Mean Sea Level
১০	SOB	Survey of Bangladesh
১১	UAV	Unmanned Ariel Vehicle

সংযোজনী ২: কর্মসম্পাদন ব্যবস্থাপনা ও প্রমাণক

কার্যক্রম	কর্মসম্পাদন সূচকসমূহ	বাস্তবায়নকারী অনুবিভাগ, অধিশাখা, শাখা	লক্ষ্যমাত্রা অর্জনের প্রমাণক
[১.১] ১:২৫.০০০/ ১:২৫.০০০ স্কেলের ২৩০ টি মানচিত্র প্রণয়নের জন্য জরিপ কাজ সম্পন্নকৃত	[১.১.১] জরিপ কাজ সম্পন্ন	পরিচালকদপ্তর এবং সকল মাঠ জরিপকারি অফিস	বাংলাদেশ জরিপ অধিদপ্তরের ত্রৈমাসিক/অর্ধ বার্ষিক/ বার্ষিক প্রতিবেদন
[১.২] ২০২২-২৩ অর্থ বছরে ২য় সংস্করণের জন্য জরিপ কাজ সম্পন্নকৃত ১:২৫.০০০ স্কেলের ২২৫ টি মানচিত্রের ডিজিটাইজেশন করার কাজ সম্পন্নকৃত।	[১.২.১] ডিজিটাইজেশন সম্পন্ন	জিআইএস, ডিজিটাল কার্টোগ্রাফি সেকশন এবং ডিজিটাল ফটোগ্রামেট্রিক সেকশন	বাংলাদেশ জরিপ অধিদপ্তরের ত্রৈমাসিক/অর্ধ বার্ষিক/ বার্ষিক প্রতিবেদন
[১.৩] ২০২২-২৩ অর্থ বছরে ২য় সংস্করণের জন্য জরিপ কাজ সম্পন্নকৃত ১:২৫.০০০ স্কেলের ২২৫ টি মানচিত্রের ডিজিটাইজেশন করার কাজ সম্পন্ন করার পর দেশের প্রতিরক্ষার কাজে নিয়োজিত বহিনী সমূহের চাহিদার প্রেক্ষিতে মানচিত্র সরবরাহ করা।	[১.৩.১] মানচিত্র সরবরাহ	ম্যানেজার লিথুমুদ্রণ অফিস এবং ইনচার্জ এমআরআইও শাখা	বাংলাদেশ জরিপ অধিদপ্তরের ত্রৈমাসিক/অর্ধবার্ষিক/ বার্ষিক অগ্রগতি প্রতিবেদন
[২.১] দেশের ১৫০ টি উপজেলার ডিজিটাল মানচিত্র প্রণয়নের জন্য জরিপ কাজ সম্পন্নকৃত	[২.১.১] জরিপ কাজ সম্পন্ন	উপজেলা প্রকল্প পরিচালক এবং প্রকল্প বাস্তবায়ন সেল	প্রকল্প বাস্তবায়ন সংক্রান্ত মাসিক / ত্রৈমাসিক/অর্ধবার্ষিক/ বার্ষিক অগ্রগতি প্রতিবেদন এবং পিআইসি সভার কার্যবিবরণী
[২.২] দেশের ১৫০ টি উপজেলার ডিজিটাল মানচিত্র প্রণয়নের জন্য জিও ডাটা বেইজ প্রস্তুতকৃত	[২.২.১] প্রস্তুতকৃত জিও ডাটা বেইজ	উপজেলা প্রকল্প পরিচালক এবং প্রকল্প বাস্তবায়ন সেল	প্রকল্প বাস্তবায়ন সংক্রান্ত মাসিক/ত্রৈমাসিক/অর্ধবার্ষিক/বার্ষিক অগ্রগতি প্রতিবেদন এবং পিআইসি সভার কার্যবিবরণী
[৩.১] সারাদেশে ৭৩ টি স্থান নির্বাচন পূর্বক GNSS-CORS স্টেশন স্থাপনকৃত	[৩.১.১] স্থাপনকৃত স্টেশন	GNSS-CORS প্রকল্প পরিচালক এবং প্রকল্প বাস্তবায়ন সেল	প্রকল্প বাস্তবায়ন সংক্রান্ত মাসিক / ত্রৈমাসিক/অর্ধবার্ষিক/ বার্ষিক অগ্রগতি প্রতিবেদন এবং পিআইসি সভার কার্যবিবরণী
[৩.২] সারাদেশে স্থাপিত ৭৩ টি GNSS-CORS স্টেশনের সাথে অধিদপ্তরের সার্ভারের সংযোগ স্থাপনকৃত	[৩.২.১] স্থাপিত সংযোগ	GNSS-CORS প্রকল্প পরিচালক এবং প্রকল্প বাস্তবায়ন সেল	প্রকল্প বাস্তবায়ন সংক্রান্ত মাসিক / ত্রৈমাসিক/অর্ধবার্ষিক/ বার্ষিক অগ্রগতি প্রতিবেদন এবং পিআইসি সভার কার্যবিবরণী
[৩.৩] চট্টগ্রাম রাকাদিয়াস্থ টাইডাল স্টেশন আধুনিকীকরণ (স্বয়ংক্রিয়ভাবে তথ্য সংগ্রহ এবং প্রধান সার্ভারে তথ্য শ্রেণণ ও সংরক্ষণ)	[৩.৩.১] টাইডাল স্টেশন আধুনিকীকরণ	GNSS-CORS প্রকল্প পরিচালক এবং প্রকল্প বাস্তবায়ন সেল	প্রকল্প বাস্তবায়ন সংক্রান্ত মাসিক / ত্রৈমাসিক/অর্ধবার্ষিক/ বার্ষিক অগ্রগতি প্রতিবেদন এবং পিআইসি সভার কার্যবিবরণী
[৪.১] ৭৫০ কিঃমিঃ লেভেলিং সার্ভে কাজ সম্পন্নকৃত	[৪.১.১] লেভেলিং কাজ সম্পন্ন	পরিচালক প্রতিরক্ষা সার্ভে এবং জিওডেটিক ডিটাচমেন্ট	বাংলাদেশ জরিপ অধিদপ্তরের ত্রৈমাসিক/অর্ধ বার্ষিক/ বার্ষিক প্রতিবেদন
[৪.২] ৭০ টি Bench Mark পিলারের পুনঃউচ্চতা নির্ণয়কৃত	[৪.২.১] Bench Mark পিলারের উচ্চতা নির্ণয়	পরিচালক প্রতিরক্ষা সার্ভে এবং জিওডেটিক ডিটাচমেন্ট	বাংলাদেশ জরিপ অধিদপ্তরের ত্রৈমাসিক/অর্ধ বার্ষিক/ বার্ষিক প্রতিবেদন
[৪.৩] ২৩ টি GPS পিলার স্থাপনকৃত	[৪.৩.১] GPS পিলার স্থাপন	পরিচালক প্রতিরক্ষা সার্ভে এবং জিওডেটিক ডিটাচমেন্ট	বাংলাদেশ জরিপ অধিদপ্তরের ত্রৈমাসিক/অর্ধ বার্ষিক/ বার্ষিক প্রতিবেদন
[৪.৪] স্থাপিত GPS পিলারের মধ্যে ১০ টি পিলারের উপর স্থানান্তরকৃত	[৪.৪.১] স্থাপিত GPS পিলারের উপর স্থানান্তরকৃত	পরিচালক প্রতিরক্ষা সার্ভে এবং জিওডেটিক ডিটাচমেন্ট	বাংলাদেশ জরিপ অধিদপ্তরের ত্রৈমাসিক/অর্ধ বার্ষিক/ বার্ষিক প্রতিবেদন

৪৯

সংযোজনী ৩: অন্য অফিসের সঙ্গে সংশ্লিষ্ট কর্মসম্পাদন সূচকসমূহ

কার্যক্রম	কর্মসম্পাদন সূচক	যেসকল অফিসের সাথে সংশ্লিষ্ট	সংশ্লিষ্ট অফিসের সাথে কার্যক্রম সমন্বয়ের কৌশল
-----------	------------------	-----------------------------	--

১১

১৭

সংযোজনী ৪-৮: সংস্কার ও সুশাসনমূলক কার্যক্রমের বাস্তবায়ন সংক্রান্ত কর্মপরিকল্পনাসমূহ

অসহ্য পাবলিকের সময়: মঙ্গলবার, জুন ২০, ২০২৩ ১০:০৫



পৃষ্ঠা: ১৫



মুদ্রণ তারিখ: মঙ্গলবার, জুন ২০, ২০২৩

দপ্তর/সংস্থার নাম: বাংলাদেশ জরিপ অমিদপ্তর

কার্যক্রমের নাম	কর্মসম্পাদন সূচক	সূচকের মান	একক	বাস্তবায়নের দায়িত্ব প্রাপ্ত ব্যক্তি/পদ	২০২৩-২০২৪ অর্থবছরের লক্ষ্যমাত্রা	বাস্তবায়ন অগ্রগতি পরিবীক্ষণ, ২০২৩-২০২৪					মন্তব্য		
						লক্ষ্যমাত্রা/অর্জন	১ম কোয়ার্টার	২য় কোয়ার্টার	৩য় কোয়ার্টার	৪র্থ কোয়ার্টার		মোট অর্জন	অর্জিত মান
১	২	৩	৪	৫	৬	৭	৮	৯	১০	১১	১২	১৩	১৪
১. প্রাতিষ্ঠানিক ব্যবস্থা.....													
১.১ নৈতিকতা কমিটির সভা আয়োজন													
১.২ নৈতিকতা কমিটির সভার সিদ্ধান্ত বাস্তবায়ন	সভা আয়োজিত	১	সংখ্যা	উপ-পরিচালক (প্রশাসন) ও সদস্য সচিব, নৈতিকতা কমিটি	০৪টি	লক্ষ্যমাত্রা/অর্জন	০১	০১	০১	০১			
১.৩ সুশাসন প্রতিষ্ঠার নিমিত্ত অংশীজনের (stake holders) অংশ গ্রহণে সভা	বাস্তবায়িত সিদ্ধান্ত	৪	%	সদস্য সচিব, নৈতিকতা কমিটি ও সংশ্লিষ্ট অন্যান্য কর্মকর্তা	১০০%	লক্ষ্যমাত্রা/অর্জন	১০০%	১০০%	১০০%	১০০%			
১.৪ শুল্কচার সংক্রান্ত প্রশিক্ষণ আয়োজন	অনুষ্ঠিত সভা	৪	সংখ্যা	উপ-পরিচালক (প্রশাসন) ও সহকারী সাভেয়ার জেনারেল	০২টি	লক্ষ্যমাত্রা/অর্জন	০১টি	০১টি		০১টি			
১.৫ শুল্কচার সংক্রান্ত প্রশিক্ষণ আয়োজন	প্রশিক্ষণ আয়োজিত	২	সংখ্যা	সহকারী সাভেয়ার জেনারেল ও উপ-পরিচালক, ট্রেনিং পাটি	০২টি	লক্ষ্যমাত্রা/অর্জন	০১টি	০১টি		০১টি			

12

ক্রমিক সংখ্যা	কর্মসম্পাদনা গুরুত্ব	কর্মসম্পাদনা সময়	একক	কার্যক্রমের বিবরণ	সময় অবধি	সফলতা/অর্জন	১ম কোয়ার্টার	২য় কোয়ার্টার	৩য় কোয়ার্টার	৪র্থ কোয়ার্টার	মোট অর্জন	অর্থিক সময়
১	২	৩	৪	৫	৬	৭	৮	৯	১০	১১	১২	১৩
২. আর্থিক ব্যবস্থাপনা উন্নয়ন												
২.৪	সভা আয়োজন	৩	সংখ্যা	প্রকল্প পরিচালকগণ	১২টি	লক্ষ্যমাত্রা অর্জন	০৩টি	০৩টি	০৩টি	০৩টি	০৩টি	
২.৫	প্রকল্প সমাপ্তি শেষে প্রকল্পের সম্পদ (যানবাহন, কম্পিউটার, আসবাবপত্র ইত্যাদি) বিধি মোতাবেক হস্তান্তর করা	৫	তারিখ	প্রকল্প কর্মকর্তা ও সান্তোয়ার জেনারেল অব বাংলাদেশ	৩০ জুন ২০২৪	লক্ষ্যমাত্রা অর্জন						
৩. শুল্কসহ সংশ্লিষ্ট এবং দুর্নীতি প্রতিরোধে সহায়ক অন্যান্য কার্যক্রম												
৩.১ সরকারি যানবাহনের যথাযথ ব্যবহার নিশ্চিতকরণ												
৩.১	সরকারি যানবাহনের যথাযথ ব্যবহার	৩	%	যানবাহন নিয়ন্ত্রণ কর্মকর্তা ও সংশ্লিষ্ট অন্যান্য সকল কর্মকর্তা	১০০%	লক্ষ্যমাত্রা অর্জন	১০০%	১০০%	১০০%	১০০%	১০০%	
৩.২	দায়িত্ব কক্ষে ডি-নিখির ব্যবহার	৪	%	সান্তোয়ার জেনারেল অব বাংলাদেশ	১০০%	লক্ষ্যমাত্রা অর্জন	১০০%	১০০%	১০০%	১০০%	১০০%	
৩.৩	বাংলাদেশ জরিপ অধিদপ্তরে ২০২২-২০২৩ অর্থ বছরে PPA 2006 & PPR 2008 অনুসরণ এবং ই-জিপি প্রক্রিয়ায় ক্রয়কার্য সম্পাদন	৪	%	সান্তোয়ার জেনারেল অব বাংলাদেশ	১০০%	লক্ষ্যমাত্রা অর্জন	১০০%	১০০%	১০০%	১০০%	১০০%	
৩.৪	প্রাতিষ্ঠানিক গণশুনানীর আয়োজন	৪	সংখ্যা	সান্তোয়ার জেনারেল অব বাংলাদেশ	০১টি	লক্ষ্যমাত্রা অর্জন					০১টি	

৫

৩

কার্যক্রমের নাম	কর্মসম্পাদন সূচক	সূচকের মান	একক	বাক্যসমূহের দায়িত্বপ্রাপ্ত ব্যক্তি/পদ	২০২৪ অর্থবছরের লক্ষ্যমাত্রা	বাক্যসমূহ অনুযায়ী পরিমাপন, অর্জন-কোটা				মোট অর্জন	মোট অর্জন	মাত্রা	
						লক্ষ্যমাত্রা/ অর্জন	১ম কোয়ার্টার	২য় কোয়ার্টার	৩য় কোয়ার্টার				৪র্থ কোয়ার্টার
১	২	৩	৪	৫	৬	৭	৮	৯	১০	১১	১২	১৩	১৪
৩. শূদ্ধাচার সংশ্লিষ্ট এবং দুর্নীতি প্রতিরোধে সহায়ক অন্যান্য কার্যক্রম													
৩.৫ শূদ্ধাচার পুরস্কার প্রদান এবং পুরস্কার প্রাপ্তদের তালিকা ওয়েবসাইটে প্রকাশ	প্রদত্ত পুরস্কার	৩	তারিখ	সাজেয়ার জেনারেল অব বাংলাদেশ	৩০ জুন ২০২৩	লক্ষ্যমাত্রা				০৩			৪র্থ কোয়ার্টারে প্রদান করা হবে

৭৭

৪

দপ্তর/সংস্থার নাম: বাংলাদেশ জরিপ অধিদপ্তর (এসওসি)

জাতীয় শুদ্ধাচার কৌশল কর্ম পরিকল্পনা, ২০২৩-২০২৪: সংযুক্তি-ক

১.৩.২ সুশাসন প্রতিষ্ঠার নিমিত্ত অংশীজনের (stake holders) অংশগ্রহণে সভার বিস্তারিত বিবরণ:

ক্রমিক	কার্যক্রমের নাম	বাস্তবায়ন প্রক্রিয়া	প্রমাণক হিসাবে কি সরবরাহ করা হবে	১ম কোয়ার্টার	২য় কোয়ার্টার	৩য় কোয়ার্টার	৪র্থ কোয়ার্টার
১.	১.১ নৈতিকতা কমিটির সভা আয়োজন	সভা আয়োজিত	সভার কার্যবিবরণী	০১	০১	০১	০১
২.	১.৩ সুশাসন প্রতিষ্ঠার নিমিত্ত অংশীজনের (stakeholders) অংশগ্রহণে সভা	অনুষ্ঠিত সভা	সভার কার্যবিবরণী	--	০১	--	০১
৩.	১.৪ শুদ্ধাচার সংক্রান্ত প্রশিক্ষণ আয়োজন	প্রশিক্ষণ আয়োজিত	প্রশিক্ষণ মঞ্জুরী আদেশ	--	০১	--	০১
৪.	১.৫ কর্ম-পরিবেশ উন্নয়ন	উন্নত কর্ম-পরিবেশ	ক) বিভিন্ন সুরক্ষা (মার্ক, হ্যান্ড ওয়াশ ইত্যাদি) সামগ্রী বিতরণ নোটিশ খ) বৃক্ষরোপন প্রতিবেদন	০১	০১	০১	০১
৫.	১.৮ শুদ্ধাচার পুরস্কার প্রদান এবং পুরস্কারপ্রাপ্তদের তালিকা ওয়েবসাইটে প্রকাশ	প্রদত্ত পুরস্কার	পুরস্কার মঞ্জুরী আদেশ	--	--	--	০১
৬.	২.২ প্রকল্পের PSC ও PIC সভা আয়োজন	সভা আয়োজিত	সভার নোটিশ	০৩	০৩	০৩	০৩
৭.	প্রাতিষ্ঠানিক গণশুনানীর আয়োজন		গণশুনানীর নোটিশ	--	--	--	০১

সংযোজনী ৫:

ই-গভর্ন্যান্স ও উদ্ভাবন কর্মপরিকল্পনা ২০২৩-২৪
দপ্তর/সংস্থা: বাংলাদেশ জরিপ অধিদপ্তর

ক্রম	কার্যক্রম	কর্মসম্পাদন সূচক	একক	কর্মসম্পাদন সূচকের মান	লক্ষ্যমাত্রা ২০২৩-২০২৪					চলতি মানের নিম্নে
					অসাধারণ	অতি উত্তম	উত্তম	চলতি মান	৬০%	
০১	[১.১] সেবা সহজিকরণ/ ডিজিটাইজেশনের মাধ্যমে উদ্ভাবনী ধারণা বাস্তবায়ন	[১.১.১] সেবা/অফিস ব্যবস্থাপনা সহজিকরণ/ডিজিটাইজেশনের মাধ্যমে ন্যূনতম একটি উদ্ভাবনী ধারণা বাস্তবায়িত	তারিখ	১০	১৬/০৩/২৪	২৩/০৩/২৪	৩০/০৩/২৪	০৬/০৪/২৪	১৩/০৪/২৪	৬০%
০২	[২.১] ইতঃপূর্বে বাস্তবায়িত সহজিকৃত ও ডিজিটাইজকৃত সেবা চালু অব্যাহত রাখা।	[২.১.১] ইতঃপূর্বে উদ্ভাবিত/সহজিকৃত/ ডিজিটাইজকৃত সেবাসমূহের ডাটাবেজ হালনাগাদকরণ ও ডাটাবেজের সেবাসমূহ অব্যাহত রাখা	সংখ্যা	৫	৪	৩	২	১	-	-
০৩	[৩.১] ইনোভেশন শোকেজিং	[৩.১.১] আওতাধীন অফিসসমূহের অংশগ্রহণে ন্যূনতম একটি ইনোভেশন প্রদর্শনী (পোকেসিং) আয়োজিত এবং শ্রেষ্ঠ উদ্ভাবনী উদ্যোগ নির্বাচিত।	তারিখ	৮	০৯/০৫/২৪	১৬/০৫/২৪	২৩/০৫/২৪	৩০/০৫/২৪	০৮/০৬/২৪	৪৪
০৪	[৪.১] ডি-নথির ব্যবহার বৃদ্ধি	[৪.১.১] ডি-ফাইলে নোট নিষ্পত্তিকৃত	%	৮	৮০%	৭৫%	৭০%	৬৫%	৬০%	৬০%
০৫	[৫.১] তথ্য বাতায়ন হালনাগাদকরণ	[৫.১.১] তথ্য বাতায়ন হালনাগাদকৃত	সংখ্যা	৭	৪	৩	২	১	-	-
		[৫.১.২] আওতাধীন অফিসসমূহের তথ্য বাতায়ন হালনাগাদকরণ নিশ্চিতকরণ	সংখ্যা	৩	৪	৩	২	১	-	-
		[৬.১.১] স্মার্ট বাংলাদেশে বিদ্যমান বিষয়ক কর্মশালা/সভা/সেমিনার আয়োজিত	সংখ্যা	৫	২	-	১	-	-	-
০৬	[৬.১] স্মার্ট বাংলাদেশ বিনির্মাণে কর্মশালা আয়োজন।	[৬.১.২] স্মার্ট বাংলাদেশে বিনির্মাণ বিষয়ক কর্মপরিকল্পনা প্রণয়নকৃত	তারিখ	৪	২৫/০৩/২৪	০৮/০৪/২৪	১৫/০৪/২৪	২২/০৪/২৪	২৯/০৪/২৪	২৯/০৪/২৪

দপ্তর/সংস্থার জন্য অভিযোগ প্রতিকার ব্যবস্থা সংক্রান্ত কর্মপরিকল্পনা ২০২৩-২৪

কর্মক্রমের ক্ষেত্র	মান	কার্যক্রম	কর্মসম্পাদন সূচক	একক	কর্মসম্পাদন সূচকের মান	প্রকৃত অর্জন ২০২১-২২	প্রকৃত অর্জন ২০২২-২৩	লক্ষ্যমাত্রা ২০২৩-২০২৪				
								অসাধারণ	অতি উত্তম	উত্তম	চলতি মান	চলতি মানের নিম্নে
১	২	৩	৪	৫	৬	৭	৮	৯০%	৯১%	৯২%	৯৩%	৯৪%
প্রাতিষ্ঠানিক	১৫	[১.১] নির্দিষ্ট সময়ে জিআরএস সিস্টেম, অফলাইন ও অন্যান্য মাধ্যমে প্রাপ্ত অভিযোগ নিষ্পত্তি	[১.১.১] অভিযোগ নিষ্পত্তিকৃত	%				৮০%	৮০%	৮০%	৮০%	৮০%
		[১.১.১] যদি কোনো দপ্তর/সংস্থায় জিআরএস সিস্টেমে কোনো অভিযোগ পাওয়া না যায়, সে দপ্তর/সংস্থা কর্তৃক স্টেকহোল্ডারের সমন্বয়ে সভা আয়োজন	[১.১.১.১] স্টেকহোল্ডারের সমন্বয়ে সভা আয়োজিত	সংখ্যা	১২							
সক্ষমতা অর্জন	১০	[১.২] অভিযোগ নিষ্পত্তি সংক্রান্ত মাসিক প্রতিবেদন উর্ধ্বতন কর্তৃপক্ষের নিকট প্রেরণ	[১.২.১] মাসিক প্রতিবেদন প্রেরিত	সংখ্যা	৩							
		[২.১] নিজ অফিস ও আওতাধীন অফিসের কর্মকর্তা/কর্মচারীদের জন্য অভিযোগ প্রতিকার ব্যবস্থা এবং জিআরএস সফটওয়্যার বিষয়ক প্রশিক্ষণ/কর্মশালা/সেমিনার আয়োজন (১ম অর্ধবার্ষিকীতে একটি এবং দ্বিতীয় অর্ধবার্ষিকীতে একটি)	[২.১.১] প্রশিক্ষণ/কর্মশালা/সেমিনার আয়োজিত	সংখ্যা	৫							
		[২.২] অভিযোগ প্রতিকার ব্যবস্থাপনা বিষয়ে স্টেকহোল্ডারগণের সমন্বয়ে অবহিতকরণ সভা আয়োজন (১ম অর্ধবার্ষিকীতে একটি এবং দ্বিতীয় অর্ধবার্ষিকীতে একটি)	[২.২.১] সভা আয়োজিত	সংখ্যা	৫							

১২

১৪

মন্ত্রণালয়/বিভাগ/অধিদপ্তর/পরিদপ্তরের জন্য সেবা প্রদান প্রতিশ্রুতি বিষয়ক কর্মপরিকল্পনা ২০২৩-২৪

কার্যক্রমের ক্ষেত্র	মান	কার্যক্রম	কর্মসম্পাদন সূচক	একক	কর্মসম্পাদন সূচকের মান	লক্ষ্যমাত্রা ২০২৩-২৪				
						অসাধারণ ১০০%	অতি উত্তম ৯০%	উত্তম ৮০%	চলতি মান ৭০%	চলতি মানের নিম্নে ৬০%
১	২	৩	৪	৫	৬	৭	৮	৯	১০	১১
প্রাতিষ্ঠানিক কার্যক্রম	১৫	[১.১] ত্রৈমাসিকভিত্তিতে নিজ দপ্তরের সেবা প্রদান প্রতিশ্রুতি হালনাগাদকরণ।	[১.১.১] সেবা প্রদান প্রতিশ্রুতি হালনাগাদকৃত	সংখ্যা	১০	৮	৭	৬	৫	৪
		[১.২] ত্রৈমাসিকভিত্তিতে আওতাধীন দপ্তর/সংস্থার সেবা প্রদান প্রতিশ্রুতি তদারকির মাধ্যমে হালনাগাদ নিশ্চিতকরণ। আওতাধীন দপ্তর/সংস্থা না থাকলে সেবা প্রদান প্রতিশ্রুতি বিষয়ে স্টেকহোল্ডারগণের সমন্বয়ে অবহিতকরণ সভা আয়োজন।	[১.২.১] আওতাধীন দপ্তর/সংস্থার সেবা প্রদান প্রতিশ্রুতি হালনাগাদকৃত/অবহিতকরণ সভা আয়োজিত।	সংখ্যা	৫	৪	৩	২	১	০
বাস্তবায়ন সক্ষমতা উন্নয়ন	১০	[২.১] সেবা প্রদান প্রতিশ্রুতি বিষয়ে আওতাধীন দপ্তর/সংস্থার সমন্বয়ে ত্রৈমাসিকভিত্তিতে সভা আয়োজন। আওতাধীন দপ্তর/সংস্থা না থাকলে সেবা প্রদান প্রতিশ্রুতি বাস্তবায়ন বিষয়ক ত্রৈমাসিক প্রতিবেদন প্রণয়ন।	[২.১.১] সভা আয়োজিত/প্রতিবেদন প্রেরিত	সংখ্যা	৮	৭	৬	৫	৪	৩
		[২.২] সেবা প্রদান প্রতিশ্রুতি বিষয়ে নিজ দপ্তর এবং আওতাধীন দপ্তর/সংস্থার কর্মকর্তা/কর্মচারীদের জন্য কর্মশালা/প্রশিক্ষণ/সেমিনার আয়োজন। আওতাধীন দপ্তর/সংস্থা না থাকলে নিজ দপ্তরে সেবা প্রদান প্রতিশ্রুতি বিষয়ক প্রশিক্ষণ/কর্মশালা/সেমিনার আয়োজন এবং সেবা প্রদান প্রতিশ্রুতি বাস্তবায়ন অগ্রগতি বিষয়ক বার্ষিক প্রতিবেদন প্রণয়ন।	[২.২.১] প্রশিক্ষণ/সেমিনার কর্মশালা আয়োজিত/বার্ষিক প্রতিবেদন প্রেরিত	সংখ্যা	৬	৫	৪	৩	২	১

২

৭

তথ্য অধিকার বিষয়ে ২০২৩-২৪ অর্থবছরের বার্ষিক কর্মপরিকল্পনা [মন্ত্রণালয়/বিভাগ/দপ্তর/সংস্থা/বিভাগীয় কমিশনারের কার্যালয়]:

কর্মসম্পাদনের ক্ষেত্র	মান	কার্যক্রম	কর্মসম্পাদন সূচক	একক	কর্মসম্পাদন সূচকের মান	প্রকৃত অর্জন ২০২১-২২	প্রকৃত অর্জন ২০২২-২৩	লক্ষ্যমাত্রা ২০২৩-২০২৪				চলতি মানের নিম্নে		
								অসাধারণ	অতি উত্তম	উত্তম	চলতি মান			
১	২	৩	৪	৫	৬	৬	৭	৮	৯	১০	১১	১২	১৩	
প্রাতিষ্ঠানিক	০৬	[১.১] তথ্য অধিকার আইন অনুযায়ী নির্ধারিত সময়ের মধ্যে তথ্য প্রাপ্তির আবেদন নিষ্পত্তি	[১.১.১] নির্ধারিত সময়ের মধ্যে তথ্য প্রাপ্তির আবেদন নিষ্পত্তি	%	০৬				৯০%	১০০%	৮০%	৭০%		
সক্ষমতা বৃদ্ধি	১৯	[২.১] স্বতঃপ্রণোদিতভাবে প্রকাশযোগ্য সকল তথ্য হালনাগাদ করে ওয়েবসাইটে প্রকাশ	[২.১.১] হালনাগাদকৃত তথ্য ওয়েবসাইটে প্রকাশিত	তারিখ	০৪				১৫-০১-২০২৪ থেকে ৩১-১২-২০২৩	৩১-০১-২০২৪	৩১-০১-২০২৪			
		[২.২] বার্ষিক প্রতিবেদন প্রকাশ	[২.২.১] নির্ধারিত সময়ে বার্ষিক প্রতিবেদন প্রকাশিত	তারিখ	০৫				১৫-০৬-২০২৪ থেকে ৩১-০৬-২০২৪	১৫-০৬-২০২৪	৩০-০৬-২০২৪			
		[২.৩] তথ্য অধিকার আইন ও বিধিবিধান সম্পর্কে জনসচেতনতা বৃদ্ধিকরণ	[২.৩.১] প্রচার কার্যক্রম সম্পন্ন	সংখ্যা	০৬					৩১-১০-২০২৩ থেকে ৩১-১২-২০২৩	৩১-১০-২০২৩	৩০-১১-২০২৩		
		[২.৪] তথ্য অধিকার আইন, ২০০৯ ও এর বিধিমালা, প্রতিধানমালা, স্বতঃপ্রণোদিত তথ্য প্রকাশ নির্দেশিকাসহ সংশ্লিষ্ট বিষয়ে কর্মকর্তা/কর্মচারীদের প্রশিক্ষণ আয়োজন	[২.৪.১] প্রশিক্ষণ আয়োজিত	সংখ্যা	০৪					৩	২	১		

৬

৯